

MØTEINNKALLING

Utviklingsutvalget

Utviklingsutvalget holder møte den 23.02.2017 klokka 10:00 i kommunestyresalen, Kvalsund rådhus.

Innkalte til møtet:

Funksjon	Navn	Forfall	Møtt for
Leder	Randi Solli Pedersen		
Nestleder	Ingar Eira		
Medlem	Karl Nikodemussen		
Medlem	Jan Edvard Nilsen		
Medlem	Jorunn Mikkelsen		

Dersom du ikke kan møte må du melde fra til servicekontoret, på tlf. 78415555, så snart som mulig.

Forfallsgrunn må oppgis.

Varamedlemmer innkalles etter nærmere varsel.

Saksdokumentene er utlagt til gjennomsyn på servicekontoret og biblioteket.

Kvalsund 16.02.2017

Randi Solli Pedersen

Leder

(sign.)

SAKSLISTE

Utvalgssakstype/nr.	Arkivsaksnr. Tittel
1/17	17/149 GODKJENNING MØTEPROTOKOLL UTVIKLINGSUTVALGET 08.12.2016
2/17	17/160 SØKNAD OM TILSKUDD TIL KJØP AV FISKEBÅT FRA KOMMUNALT NÆRINGSFOND ULF LYDER
3/17	16/1089 LYS ARMATURER - KVALSUND FISKERIHAVN
4/17	17/124 ROS- ANALYSE BRANN OG REDNING
5/17	16/983 ADRESSERING
6/17	17/143 ENDRING AV FAKTURERINGSRUTINER FOR TEKNISK SEKTOR I KVALSUND KOMMUNE
7/17	17/159 KJØP AV AREALPLANARBEID OG BYGGESAKSBEHANDLING
8/17	16/307 REVIDERING AV DELEGERINGSREGLEMENTET 2016
9/17	16/748 FORSKRIFT OM HUNDEHOLD, KVALSUND KOMMUNE

SAKSFREMLEGG
KVALSUND KOMMUNE
Utviklingsutvalget

Saksbehandler: Tonje Jelstad Sandanger

Arkiv: 030

Arkivsaksnr.: 17/149

Saksnr.: Utvalg

Møtedato

1/17 Utviklingsutvalget

23.02.2017

GODKJENNING MØTEPROTOKOLL
UTVIKLINGSUTVALGET 08.12.2016

Leders innstilling:

Møteprotokollen fra utviklingsutvalgets møte 8. desember 2016 godkjennes.

VEDLEGG:

- Møteprotokoll av 08.12.2016

SAKSGRUNNLAG:

Møteprotokollen fra utviklingsutvalgets møte den 8. desember 2016.

Rådmannens tilråding:

Møteprotokollen fra utviklingsutvalgets møte 8. desember 2016 godkjennes.

Gunnar Lillebo

rådmann

SAKSFREMLEGG
KVALSUND KOMMUNE
Utviklingsutvalget

Saksbehandler: Truls Olufsen Mehus

Arkiv: 223

Arkivsaksnr.: 17/160

Saksnr.: Utvalg

Møtedato

2/17 Utviklingsutvalget

23.02.2017

**SØKNAD OM TILSKUDD TIL KJØP AV FISKEBÅT FRA
KOMMUNALT NÆRINGSFOND**
ULF LYDER

Leders innstilling:

Saken fremmes uten leders innstilling.

VEDLEGG:

- 1 – søknad regional forvaltning
- 2- beskrivelse av kjøpsobjekt
- 3 – CV Ulf Lyder
- 4 – kjøpekontrakt fiskebåt

SAKSOPPLYSNINGER:

Ulf Lyder SUS søker støtte fra kommunalt næringsfond kr 200.000,- til kjøp av fiskebåt. Lyder er registrert på Blad B som fisker.

Kvalsund Kommune har tidligere støttet førstegangsetableringer innen fiske til oppkjøp av båt. KK er en kystkommune med tre statlige fiskerihavner og denne søknaden kan ses i sammenheng med tidligere etableringer med fiskebåt.

Næringsfondets vedtekter punkt 4 stiller krav til en egenkapital på 20 %. Egenkapital i dette prosjektet er på 41 % i egne midler, og 35 % fra lån i bank. Dette utgjør fra bank kr 300.000,- (utgjør 35%) og egne midler kr 350.000,- . Næringsfondet dekker 24% som utgjør 200.000,-

Søkeren har fagbrev som «motormekaniker og har videre kurs og utdanning innen Kystskipperkurs, fiskerilinje og agronom kurs» se CV for fullstendig oversikt vedlegg 3. Dette betyr at vedlikehold og reparasjoner kan utføres av søkeren selv. Dette teller positivt med tanke på at det bevarer verdien på båten. Selv ved uforutsette hendelser, kan Lyder selv reparere og raskt være i drift igjen. I tillegg har han både utdanning fra og jobbet på båt som skipper på flere ulike fartøy. Navigasjon og god HMS bør derfor ansees som at vil bli godt ivaretatt.

I forhold til investeringer kan dette jf pkt 2.1 gis i forbindelse;

- med etablering av ny virksomhet

Ulf Lyders investeringsprosjekt er etter rådmannens syn etablering av ny virksomhet.

Firmaattest, investeringsregnskap og skatteattest må fremlegges før utbetaling i hht pkt 6 i vedtektene for kommunalt næringsfond.

SAKSVURDERING:

Kvalsund kommune har behov for nye etablerere og kommunen har mål om vekst i fiskeriet. På bakgrunn av opplysninger i søknad, anbefales det å gi støtte fra næringsfondet til Ulf Lyder som ny etablerer og fisker med bred kystfartskompetanse i Kvalsund. Dette kan styrke de andre fiskerne ved kunnskapsoverføring. Kravet om 20% egenandel er innfridd.

Rådmannens tilråding:

1. Ulf Lyder gis tilsagn om tilskudd på 24 % av investeringsbehov på kr 850000,- til kjøp av fiskebåt i henhold til søknad. Øvre grense for tilskuddet settes til kr. 200.000,-. Det forutsettes at finansieringen i det vesentligste er ihenhold til søknad.

2. Tilskuddet må benyttes innen 6 mnd etter tilsagnet er godkjent.
3. Beløpet belastes konto 14720.4410.325 næringsfondet.
4. Tilskuddet er underlagt vedtekter for Kvalsund kommunes næringsfond av 31.10.2013

Gunnar Lillebo
rådmann

SAKSFREMLEGG
KVALSUND KOMMUNE
Utviklingsutvalget

Saksbehandler: Pål-Reidar Fredriksen

Arkiv: P30

Arkivsaksnr.: 16/1089

Saksnr.: Utvalg

Møtedato

3/17 Utviklingsutvalget

23.02.2017

LYS ARMATURER - KVALSUND FISKERIHAVN

Leders innstilling:

Utviklingsutvalget vedtar innkjøp av 9 stk. lys armaturer for installasjon i Kvalsund havn. Tilbudet på kr. 108.000,- ferdig installert aksepteres. Tiltaket finansieres ved bruk av investeringsmidler avsatt til havneutvikling.

SAKSOPPLYSNINGER:

I Kvalsund Havn langs moloen er det plassert i alt 9 lysarmaturer som lyser opp molo/havneområdet. Anlegget står i et røft miljø – utsatt for vær og vind og sjøsprøyt. Dete har resultert i flere kortslutninger og utkoblinger i det siste. Nå er 4 lysarmaturer koblet bort pga fare for kortslutning. Området ved allmenkai og gjestebrygge er dermed ikke lenger opplyst og det kan være en fare for sikkerheten for folk som ferdes i området.

SAKSVURDERING:

Kvalsund kommune har mottatt et tilbud på nye armaturer med kortere «arm» som vil være mindre værutsatt. I tillegg vil kobling til el.nett være bedre sikret på de nye armaturene. Det er ikke å anbefale at vi bare erstatter de 4 armaturene som nå er koblet ut da vi kan forvente problemer og kostnader med de øvrige «gamle» armaturene fremover. Vi har mottatt et pristilbud på 9 stk. armaturer ferdig installert på kr. 108.000,- + mva.

Når det gjelder finansiering av innkjøpet har vi 3 muligheter:

1. Tas over vedlikeholdsbudsjett kaier og brygger. Avsatt kr. 300.000,- i 2017.
2. Finansieres via næringsfondet – næringsfondet er tilført kr. 500.000,- i 2017
3. Tas over prioriterte pålegg 2017 «Kvalsund havneutvikling»

Vedlikeholdsbudsjett for kaier og brygger gjelder samtlige kaier og brygger. Vi ligger budsjettmessig på et «minimumsnivå» og det kan derfor ikke anbefales at vi skal bruke 1/3 av vedlikeholdsbudsjettet til nye lysarmaturer.

Kystverket har definert hele sjøarealet innenfor moloen til «fiskerihavn». Dette muliggjør bruk av næringsfondet til utskifting av armaturer. Næringsfondets vedtekter av 31.10.2013 §2.1, andre kulepunkt - Midlene kan benyttes til:

- Fysisk infrastruktur for næringsutvikling (planlegging og tilrettelegging av kommunale næringsarealer, reiselivsmessig infrastruktur, senteropprustning)

I følge næringssjefen er det i årets budsjett avsatt midler til «Kvalsund havneutvikling» - utbedring av eksisterende anlegg og tilrettelegging av industri/næringsetableringer.

Utviklingsutvalget kan derfor velge å finansiere eventuelt innkjøp over 3 forskjellige budsjettposter. Adminstrasjonen vurderer at bruk av vedlikeholdsmidlene vil redusere denne posten vesentlig og det vil være svært lite igjen til annet forefallende vedlikehold. Utskiftningen av lysarmaturer kan ses som en nyinvestering og det anbefales at dette tas som investering på havneutvikling.

Rådmannens tilråding:

Utviklingsutvalget vedtar innkjøp av 9 stk. lys armaturer for installasjon i Kvalsund havn. Tilbudet på kr. 108.000,- ferdig installert aksepteres. Tiltaket finansieres ved bruk av

Investeringsmidler avsatt til havneutvikling.

Gunnar Lillebo
rådmann

SAKSFREMLEGG
KVALSUND KOMMUNE
Utviklingsutvalget

Saksbehandler: Svein Tore Kristoffersen

Arkiv: X2

Arkivsaksnr.: 17/124

Saksnr.: Utvalg

Møtedato

4/17 Utviklingsutvalget

23.02.2017

ROS- ANALYSE BRANN OG REDNING

Leders innstilling:

Saken legges frem uten leders innstilling.

VEDLEGG:

06.02.2017 Brev fra Brannvesenet

23.10.2013 Risiko- og sårbarhetsanalyse

SAKSOPPLYSNINGER:

Den 1.jan. 2014 ble samarbeidet med Hammerfest Brann og Redning (HBRE) og Kvalsund Brann og Redning (KBRE) iverksatt. Jf. denne samarbeidsavtalen ble det laget en risiko og sårbarhetsanalyse (ROS) med HBRE og KBRE den 23. okt. 2013. Denne ROS analysen er innarbeidet i dagens Brannvesen i Kvalsund, og gjenspeiler de hendelsene som vi har hatt i disse 3 årene.

ROS fra 23. okt. 2013 har ikke vært til behandling i politisk utvalg for teknisk (utviklingsutvalget (UU)).

HBRE, KBRE og Måsøy Brann og Redning (MBRE) vil begynne med en ny helhetlig ROS for brannvesenene som vil starte 1 halvår 2017 og avsluttes senest 30. sep. 2017.

SAKSVURDERING:

Administrasjon vurderer det til at ROS av 23. okt. 2013 vil fungere til ny ROS vil være ferdig høst/vinter 2017. Administrasjonen anbefaler UU å godkjenne ROS av 23. okt. 2013

Rådmannens tilråding:

Utviklingsutvalget godkjenner ROS av 23. okt. 2013 for Kvalsund Brann og Redning.

Gunnar Lillebo

rådmann

SAKSFREMLEGG
KVALSUND KOMMUNE
Utviklingsutvalget

Saksbehandler: Svein Tore Kristoffersen

Arkiv: L32

Arkivsaksnr.: 16/983

Saksnr.: Utvalg

Møtedato

5/17 Utviklingsutvalget

23.02.2017

ADRESSERING

Leders innstilling:

Utviklingsutvalget godkjenner administrasjonens forslag jf. matrikkellova kapittel 4 §21:

8000 Kvalsund sentrum

8010 Slettelva

Godkjent navn fra kart, fra Tappen til Leirbukt

8011 Gargoveien

Godkjent navn fra kart, fra Leirbukt til Perneset

8100 Dalvegen

Fortsetter til Kvalsund trafostasjon

8110 Korsfossen

Godkjent navn fra kart, fra Kvalsund trafostasjon til Korselvbru

8111 Kvalsunddalen

Godkjent navn fra kart, fra korselvbru til Neverfjorvannet.

8700 Nyggenen

Godkjent navn fra kart. Nyggenenjordet

8730 Olgabakken

Godkjent i reguleringsplan av 21.02.2013.

8720 Kvalsundlia

Godkjent i reguleringsplan av 21.02.2013.

6000 Fæg fjord

6000 Kakelv

Godkjent navn fra kart, Fra Perneset til Storlomvannet.

6001 Fæg fjordveien

Godkjent navn fra kart, gamle butikken til Fæg fjordneset

6002 Øvergårdveien

Godkjent navn fra kart, fra kryss til Øvergård.

6010 Markoppveien

Godkjent navn fra kart, Fra Storlomvannet til Goradakneset.

6011 Markoppneset

Godkjent navn fra kart, Markopp industriområde.

6020 Gorahat

Godkjent navn fra kart, og tilpasset sammensetningsform.

6030 Dypelbukta

Godkjent navn fra kart, Fra Goradakneset til Arisberget

6040 Foldalveien

Godkjent navn fra kart, Fra Øyen til Ulveryggen

6050 Ariselvveien

Godkjent navn fra kart, Fra Arisberget til Repparfjord bru.

Forslaget sendes på høring i lokale aviser og kommunens hjemmeside. Høringsfrist settes til 7. april 2017.

VEDLEGG:

SAKSOPPLYSNINGER:

Adressering i Kvalsund kommune.

ADRESSERING I KVALSUND KOMMUNE 2016-2018

Statens Kartverk startet i 2009 opp adresseprosjektet 2015 i alle regioner i landet. Dette er et prosjekt for å oppdatere, samordne og hjelpe kommunene i gang med adressering rundt omkring i Norge.

Av landets 428 kommuner er det fortsatt 82 kommuner som ikke har en eneste vegadresse pr. 01.02.2012. Kvalsund kommune har pr i dag altfor få vegadresser, av totalt 1975 matrikeladresser og vegadresser har kun 17 % av disse veiadresser (oppdatert 13.01.12 statkart).

Kommunen har et stort og viktig arbeid foran seg, med adressering av veier i hele kommunen.

Etter matrikellovens § 21 er kommunen offisiell adressemyndighet, og som fastsetter offisielle adresser til eiendommer og bygninger i Norge.

Gjennom matrikkelsystemet vil en oppdatert veiadressebase være avgjørende for utrykningsenhetene som er avhengig å finne frem så fort som mulig.

Dette har stor betydning for liv og død.

En enkel fremstilling av adressesystemet.

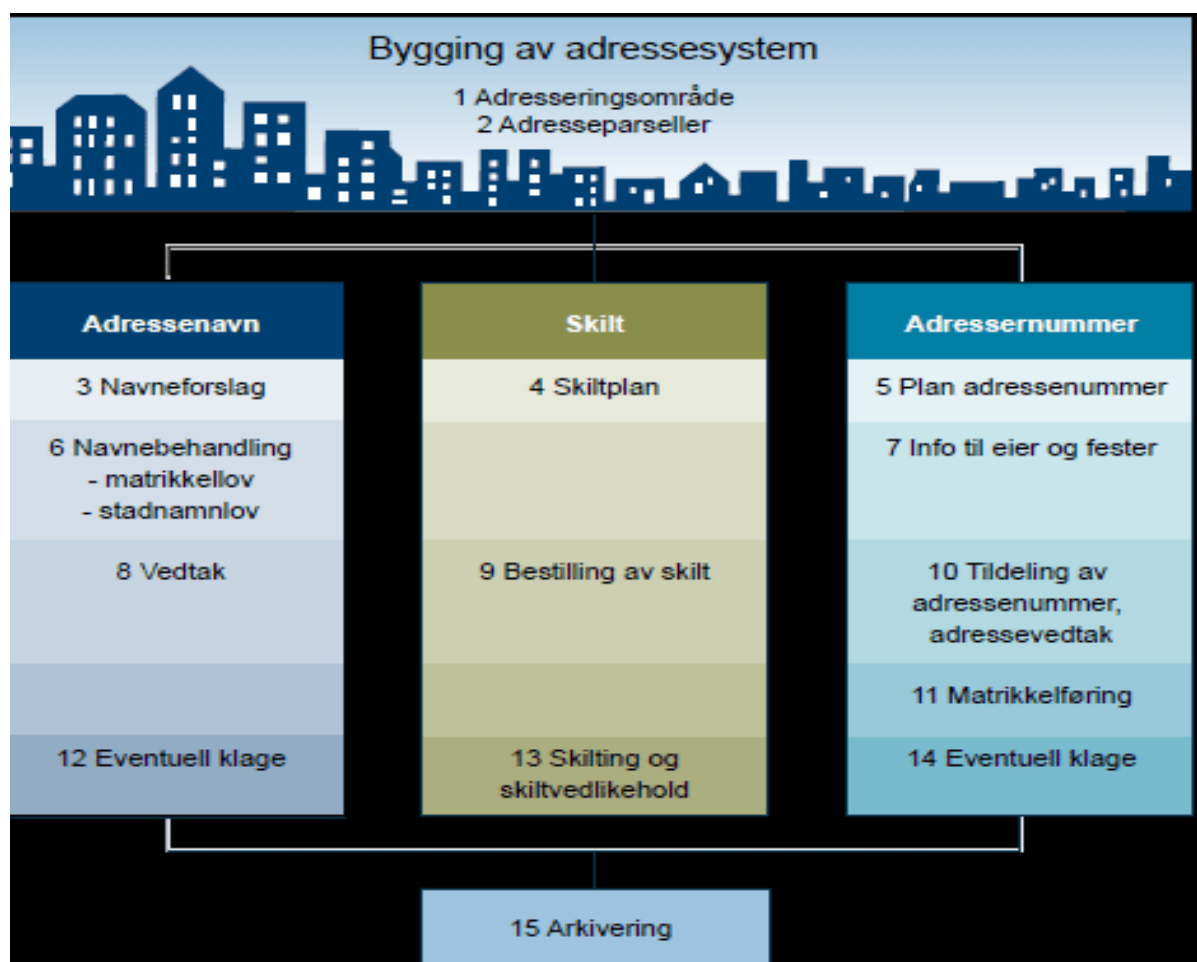


Fig. 1 Overordnet plan for adressering og ressursbruk

Tildeling av adresser

Lovgrunnlag knyttet til fastsetting av adresser: Lov om eigedsregistrering (matrikkellova), og matrikkelforskriften med merknader, samt Lov om stadnamn (stadnamnlova) og tilhørende sentral forskrift for denne.

Kommunen deler opp vegnettet opp i adresseparseller, og hver av parsellene tildeles adressekoder, og et navn. Når navn til adresseparseller og adressekoder er godkjent politisk, kan kommunen starte nummerering og innlegging av adresser i matrikkelsystemet.

Administrasjonen vil bruke godkjente navn fra kart så langt det er mulig, for å forenkle prosessen tidsmessig og økonomisk. Der det ikke er mulig å bruke navn i fra kart, vil denne prosessen bli tidkrevende og ta opp tid for saksbehandler. Her må det opprettes en navnesak jf. Lov om stadnamn § 4 som skal sendes på høring, 4 uker for norske navn og 8 uker for samiske navn.

Informasjon til eiere og festere angående adresseringen, vil skje gjennom lokalaviser og pr. brev til de som blir berørt. Det er kommunen som har ansvar for skilting av gater, vegger, stier, områder eller plasser som er nødvendig for å oppnå god merking av adressen.

Gjennom arbeidet med tildeling av adresser, er det fulgt en del prinsipper fra statens kartverk sin adresseveileder, om tildeling og forvaltning av adresser etter matrikkellova.

Adressenavn:

Etter pkt. 6.6.1 prinsipper for valg av adressenavn

- må navnet passe inn i et samordnet system for adressering
- navnet bør passe på stedet, og videre bør ikke navnet virke støtende eller komisk
- navnene bør være varierte, og lette å skrive, lese og uttale
- En bør unngå å bruke navn på nålevende personer, og det bør helst gå 5-10 år etter en persons død før navnet eventuelt tas i bruk.

Etter pkt. 6.6.2. Adressenavn er varige størrelser

Adressenavn er varige størrelser og bør fastsettes ut ifra at de skal være varige, og overleve omskiftinger. Det er kostnadskrevenende, og ofte vanskelig å endre et innarbeidet adressenavn. Av hensyn til dette bør det unngås navn som forbindes med bestemte eierskap av en bebyggelse, for eksempel firmanavn, prosjektnavn eller navn på borettslag mv.

Navn som gjerne kan brukes som utgangspunkt for navngiving er historiske navn, eldre stedsnavn eller andre navn som forteller om stedets kulturhistorie.

Ved eksisterende stedsnavn som det er gjort vedtak om skrivemåte etter lov stadnamn, skal den vedtatte skrivemåten brukes i adressenavnet, eventuelt tilpasses en sammensetningsform i samsvar med bøyningen av det vedtatte navnet.

Adressenummer:

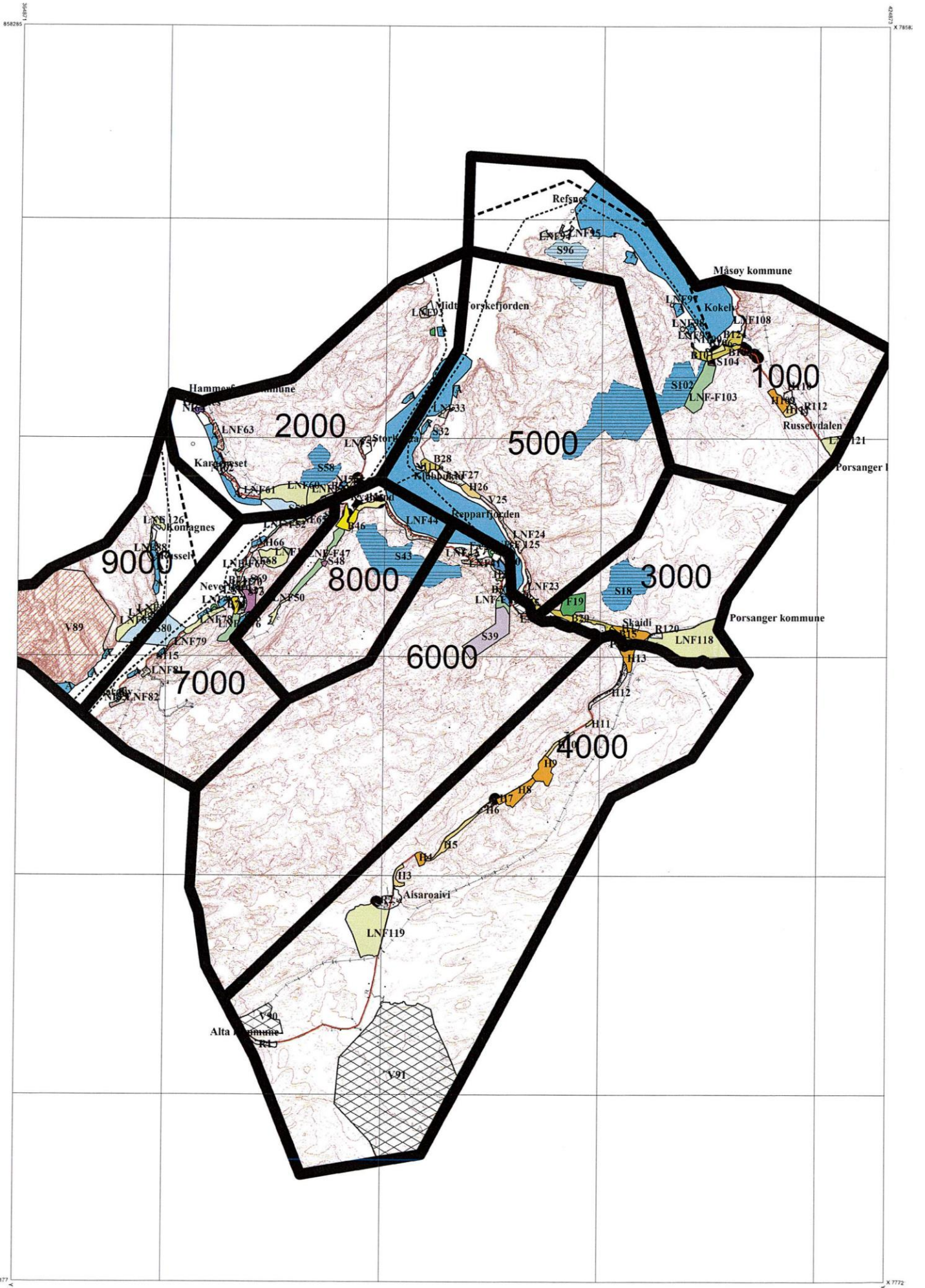
Etter pkt. 7.1. Prinsipper for nummerering langs vegger

Nummereringen følger kanten av vegen inn i stikkveger, gårdsplasser og åpne portrom, og sett fra startpunktet av vegen med oddetall på høyre side og parttall på venstre side som hovedregel, jf. Matrikkelforskriften § 52 første ledd. En bør reserve nummer der det er påregnelig med fremtidig utbygging eller omregulering.

Adressenummeret skal bestandig gis fra godkjent atkomst. Adressen skal knyttes til den vegen som er godkjent som atkomst til eiendommen eller bygningen, jf. matrikkelforskriften § 50 fjerde ledd. En eiendom eller bygning kan også tildeles flere vegadresser, hvis en bygning har flere hovedinnganger som godkjent atkomst, skal hver inngang gis egen vegadresse.

Etter matrikkelforskriften § 52 tredje ledd kan det i adressenummeret benyttes bokstav i tillegg til tall, for å unngå omnummerering i tidligere tildelte adresser.

I forhold til nummerering av bygninger kan det benyttes et avstandsprinsipp. Denne tildelingen skjer i forhold til adressens avstand fra vegens startpunkt, angitt i nærmeste hele ti – meter. En avstand på 430 m gir da adressenummer 43. Dette er særlig hensiktsmessig i spredbebygde strøk. Fordelen med avstandsprinsippet er først og fremst at en får automatisk reservert ledige nummer, og en får parallell nummerering.



Adresse parseller

Den geografiske inndelingen i kommunen er slik:

- **1000 Kokelv**
 - Riddoveien
 - Moreneveien
 - Kokelvkrysset – Kokelv bru
 - Kokelv bru – Masterelv
 - (Kirka)
 - Kryss ved skole – Moreneveien
 - Kokelv bru – Mollo
 - Kokelvkryss – kommunegrense Måsøy
 - Kokelv kryss – Tverrusselv bru
 - Russelv hyttefelt 1,2,3 og 4
 - Refsnes
 - Bekkarbukt

- **2000 Kvaløya**
 - Midtre torskefjord
 - Kråknes
 - Storbukt
 - Stallogargoveien
 - Hanselv - Stangnes
 - Stangnes – Grøtnes

- **3000 Skaidi**
 - Repparfjord bru – Skaidi sentrum – Hatter
 - Skaiditunveien
 - Hofsethbakken
 - Skaidiplassen

- **4000 Repparfjorddalen**
 - Skaidi bru – Bjørnlia
 - Bjørnlia – Aisaroaivi
 - Aisaroaivi – Lavdun

- **5000 Klubbukt**
 - Repparfjord bru – Indre Erdal
 - Indre Erdal – Kvalvika

- **6000 Fæg fjord**
 - Repparfjord bru – Markop
 - Markop – Kvitbergbukta

- **7000 Kvalsund bru – Saraby**
 - Kvalsund bru – Neverfjord
 - Neverfjord – Saraby
 - Gjeverluftvatnet – Fiskelvvatnet
 - Solhaugen
 - Neverfjordsletta vest
 - Vesterdalen
 - Bjørkhaugen
 - Sørneset

- **8000 Kvalsund sentrum**
 - Kirkeveien
 - Kvalsundveien
 - Rådhusvegen
 - Dalvegen
 - Engmovegen
 - Grubevegen
 - Ringvegen
 - Sandmovegen
 - Kvalsund sentrum – Neverfjordvannet
 - Kvalsund sentrum – Kvalsund bru
 - Kvalsund sentrum – Tappen
 - Tappen – Kvitbergbukta

- **9000 Seiland**
 - Lianeset – Komagnes – Russelv – Rastaby
 - Rastaby - Olderfjord

SAKSVURDERING:

Av hensyn til prioritering og fremdrift i prosjektet, er det i første omgang valgt og starte adresseringen med tre geografiske områder. Disse områdene er Kokelv, Kvaløya og Kvalsund bru – Saraby. Resterende geografiske områder i kommunen vil bli tatt opp som saker til Utviklingsutvalget og Kommunestyret fortløpende for resten av året.

Administrasjonen har valgt å velge godkjente navn fra kart. Dette er for å forenkle prosessen tidsmessig og økonomisk.

Gjennom å etablere et logisk oppbygd adressesystem i hele kommunen, via etablering av vegadresser, får en på plass en viktig bit av kommunens infrastruktur. Det sier seg selv at det er av stor betydning at utryknings-kjøretøyer finner fram hurtigst mulig. Vegadresser er med på å redusere responstiden for utrykningskjøretøyene, noe som i kritiske situasjoner kan spare liv.

I tillegg er det viktig for all varetransport som i stor grad bruker bilnavigasjonssystemer (GPS) for å finne frem. De er avhengig av veg-adresser for å få en eksakt adresse å kjøre til. Flere og flere privatbiler har også lignende bilnavigasjonssystemer, og skal en utnytte de fullt ut må en ha vegadresse som en kan legge inn når en skal bestemme en kjørerute.

Adressene er i stor grad knyttet til bygninger, og gjennom etableringen av et helhetlig adressesystem i kommunen vil en samtidig oppnå en kvalitets-heving av bygningsregisteret.

Som skrevet tidligere er det kommunen som er adressemyndighet og selv bestemmer hvilke områder som skal tildeles vegadresser. Både lov, forskrift og adresseveileder sier klart at det er ønskelig med ett adresse-system, nemlig vegadresser. Miljøverndepartementet uttalte i forbindelse med iverksettingen av Lov om eigedomsregistrering at

”... Miljøverndepartementet anbefaler at kommunene tar i bruk vegadresseformen på en så konsekvent måte som mulig. ...”.

Dette er i tråd med de nasjonale politiske målene som er uttrykt i Ot.prp. nr. 70 Om lov om eigedomsregistrering hvor det heter i merknaden til § 21 Fastsetjing av offisiell adresse at

”.... Departementet føreset at bruk av matrikelnummerforma etter kvart går ut, og at vegadresseforma blir innført som felles form for heile landet....”.

Det anbefales også at en tildeler vegadresser i spredt bebygde områder og i hyttefelt. Arbeidet som nå ønskes gjort i kommunen er derfor helt i tråd med sentrale politiske signal og i hva som gjøres i andre kommuner.

Administrasjonen foreslår godkjente navn i fra kart:

8000 Kvalsund sentrum

8010 Slettelva

Godkjent navn fra kart, fra Tappen til Leirbukt

8011 Gargoveien

Godkjent navn fra kart, fra Leirbukt til Perneset

8100 Dalvegen

Fortsetter til Kvalsund trafostasjon

8110 Korsfossen

Godkjent navn fra kart, fra Kvalsund trafostasjon til Korselvbru

8111 Kvalsunddalen

Godkjent navn fra kart, fra korselvbru til Neverfjorvannet.

8700 Nyggenen

Godkjent navn fra kart. Nyggenenjordet

8730 Olgabakken

Godkjent i reguleringsplan av 21.02.2013.

8720 Kvalsundlia

Godkjent i reguleringsplan av 21.02.2013.

6000 Fæg fjord

6000 Kakelv

Godkjent navn fra kart, Fra Perneset til Storlomvannet.

6001 Fæg fjordveien

Godkjent navn fra kart, gamle butikken til Fæg fjordnesset

6002 Øvergårdveien

Godkjent navn fra kart, fra kryss til Øvergård.

6010 Markoppveien

Godkjent navn fra kart, Fra Storlomvannet til Goradaknesset.

6011 Markoppnesset

Godkjent navn fra kart, Markopp industriområde.

6020 Gorahat

Godkjent navn fra kart, og tilpasset sammensetningsform.

6030 Dypelvbukta

Godkjent navn fra kart, Fra Goradakneset til Arisberget

6040 Foldalveien

Godkjent navn fra kart, Fra Øyen til Ulveryggen

6050 Ariselvveien

Godkjent navn fra kart, Fra Arisberget til Repparfjord bru.

Rådmannens tilråding:

Utviklingsutvalget godkjenner administrasjonens forslag jf. matrikkellova kapittel 4 §21:

8000 Kvalsund sentrum

8010 Slettelva

Godkjent navn fra kart, fra Tappen til Leirbukt

8011 Gargoveien

Godkjent navn fra kart, fra Leirbukt til Perneset

8100 Dalvegen

Fortsetter til Kvalsund trafostasjon

8110 Korsfossen

Godkjent navn fra kart, fra Kvalsund trafostasjon til Korselvbru

8111 Kvalsunddalen

Godkjent navn fra kart, fra korselvbru til Neverfjorvannet.

8700 Nyggenen

Godkjent navn fra kart. Nyggenenjordet

8730 Olgabakken

Godkjent i reguleringsplan av 21.02.2013.

8720 Kvalsundlia

Godkjent i reguleringsplan av 21.02.2013.

6000 Fæg fjord

6000 Kakelv

Godkjent navn fra kart, Fra Perneset til Storlomvannet.

6001 Fæg fjordveien

Godkjent navn fra kart, gamle butikken til Fæg fjordnesset

6002 Øvergårdveien

Godkjent navn fra kart, fra kryss til Øvergård.

6010 Markoppveien

Godkjent navn fra kart, Fra Storlomvannet til Goradaknesset.

6011 Markoppnesset

Godkjent navn fra kart, Markopp industriområde.

6020 Gorahat

Godkjent navn fra kart, og tilpasset sammensetningsform.

6030 Dypelbukta

Godkjent navn fra kart, Fra Goradaknesset til Arisberget

6040 Foldalveien

Godkjent navn fra kart, Fra Øyen til Ulveryggen

6050 Ariselveien

Godkjent navn fra kart, Fra Arisberget til Repparfjord bru.

Forslaget sendes på høring i lokale aviser og kommunens hjemmeside. Høringsfrist settes til 7. april 2017.

Gunnar Lillebo
rådmann

SAKSFREMLEGG
KVALSUND KOMMUNE
Utviklingsutvalget

Saksbehandler: Tonje Jelstad Sandanger

Arkiv: 030

Arkivsaksnr.: 17/143

Saksnr.: Utvalg

Møtedato

6/17 Utviklingsutvalget

23.02.2017

**ENDRING AV FAKTURERINGSRUTINER FOR TEKNISK
SEKTOR I KVALSUND KOMMUNE**

Leders innstilling:

Faktureringsrutinene for teknisk sektor i Kvalsund kommune endres til at kommunen sender faktura forskuddsvis. Ordlyden i «Gebyr og avgiftsregulativ 2017», s. 13, punkt 5.6, under «Betalingstidspunkt» endres til:

«Gebyr faktureres forskuddsvis, ved bestilling av tjenesten. Der gebyr beregnes etter medgått tid eller kommunen har utgifter i form av fagkyndig bistand vil kommunen fastsette et anslått foreløpig beløp som dekker kostnadene og kommunale gebyr. Kommunen fakturerer fastsatt foreløpig gebyr forskuddsvis, ved bestilling av tjenesten. Når tjenesten er fullført skal kommunen regne ut det endelige gebyret, og skrive ut tilleggsregning for, eller tilbakebetale, mellomlegget.

Klage på gebyrfastsettelsen, eller søknad om helt eller delvis fritak fra betaling av gebyr, medfører ikke utsettelse av betaling.»

De øvrige punktene under punkt 5.6 oppdateres, slik at de reflekterer at kommunens faktureringsrutine er forskuddsvis fakturering.

VEDLEGG:

- Gebyr og avgiftsregulativ 2017

SAKSOPPLYSNINGER:

I «Gebyr og avgiftsregulativ 2017», s. 13, punkt 5.6, under «Betalingstidspunkt» står følgende:

«Gebyret kreves inn etterskuddsvis straks saken er avsluttet. For saker med flere enheter som avsluttes til ulik tid kan det kreves delinnbetaling.»

Per dags dato faktureres tjenester fra teknisk sektor etterskuddsvis. Dette medfører at utgifter for oppmåling o.l. dekkes av kommunen, og faktureres til bruker først etter at tjenesten er levert.

SAKSVURDERING:

Administrasjonen opplever det som uheldig at tjenester faktureres etterskuddsvis, fordi noen brukere ikke betaler som forventet. Dette gjelder spesielt i tilfeller hvor kommunen kjøper tjenester på vegne av bruker. Slike situasjoner medfører innkreving og inkasso, hvilket fører til merarbeid og merkostnader for kommunen. I noen tilfeller vil disse tiltakene ikke føre frem, og kommunen må regnskapsføre tap av inntekter.

Ved å endre rutine slik at kommunen sender faktura forskuddsvis, ved bestilling av tjenesten, vil man unngå slike situasjoner. Administrasjonen vil derved ha mottatt betaling før tjenesten er levert. Dette er vanlig praksis i offentlig og kommunal sammenheng, og vil spare Kvalsund kommune for ressurstap i form av merarbeid, utgifter til innkreving, eller tap av inntekter.

Faktureringsrutinene for teknisk sektor i Kvalsund kommune bør derfor endres, slik at kommunen sender faktura forskuddsvis. Ordlyden i «Gebyr og avgiftsregulativ 2017», s. 13, punkt 5.6, under «Betalingstidspunkt» bør derfor endres til:

«Gebyr faktureres forskuddsvis, ved bestilling av tjenesten. Der gebyr beregnes etter medgått tid eller kommunen har utgifter i form av fagkyndig bistand vil kommunen fastsette et anslått foreløpig beløp som dekker kostnadene og kommunale gebyr. Kommunen fakturerer fastsatt foreløpig gebyr forskuddsvis, ved bestilling av tjenesten. Når tjenesten er fullført skal kommunen regne ut det endelige gebyret, og skrive ut tilleggsregning for, eller tilbakebetale, mellomlegget.

Klage på gebyrfastsettelsen, eller søknad om helt eller delvis fritak fra betaling av gebyr, medfører ikke utsettelse av betaling.»

De øvrige punktene under punkt 5.6 bør også endres, slik at de reflekterer at kommunens faktureringsrutine er forskuddsvis fakturering.

Rådmannens tilråding:

Faktureringsrutinene for teknisk sektor i Kvalsund kommune endres til at kommunen sender faktura forskuddsvis. Ordlyden i «Gebyr og avgiftsregulativ 2017», s. 13, punkt 5.6, under «Betalingstidspunkt» endres til:

«Gebyr faktureres forskuddsvis, ved bestilling av tjenesten. Der gebyr beregnes etter medgått tid eller kommunen har utgifter i form av fagkyndig bistand vil kommunen fastsette et anslått foreløpig beløp som dekker kostnadene og kommunale gebyr. Kommunen fakturerer fastsatt foreløpig gebyr forskuddsvis, ved bestilling av tjenesten. Når tjenesten er fullført skal kommunen regne ut det endelige gebyret, og skrive ut tilleggsregning for, eller tilbakebetale, mellomlegget.

Klage på gebyrfastsettelsen, eller søknad om helt eller delvis fritak fra betaling av gebyr, medfører ikke utsettelse av betaling.»

De øvrige punktene under punkt 5.6 oppdateres, slik at de reflekterer at kommunens faktureringsrutine er forskuddsvis fakturering.

Gunnar Lillebo
rådmann

SAKSFREMLEGG
KVALSUND KOMMUNE
Utviklingsutvalget

Saksbehandler: Gunnar Lillebo

Arkiv: 030

Arkivsaksnr.: 17/159

Saksnr.: Utvalg

Møtedato

7/17 Utviklingsutvalget

23.02.2017

/ Kommunestyret

**KJØP AV AREALPLANARBEID OG
BYGGESAKSBEHANDLING**

Leders innstilling:

Saken fremmes uten leders innstilling.

VEDLEGG:

Ingen

SAKSOPPLYSNINGER:

Arealplanen til Kvalsund kommune er vedtatt rullert. Eksisterende arealplan ble godkjent av kommunestyret 15. juni 2004. Status i arealplanarbeidet er et utarbeidet og godkjent planprogram for ny arealplan. Planprogrammet ble godkjent 27. juni 2016 i sak 37/16.

Etter denne godkjenning har arbeidet med ny arealplan stoppet opp. Kvalsund kommune har heller ingen plankapasitet/ressurs for videre framdrift med planarbeidet. Arbeidet er heller ikke gitt noen ekstra prioritet. Et arbeid med ny arealplan må ses i sammenheng med forestående kommunesammenslåing.

Byggesaksbehandling er en tjeneste Kvalsund skal levere til publikum. I dag er denne kapasiteten marginal, og kommunen yter en begrenset service overfor kunder som ber om

byggesaksbehandling. I vinterhalvåret er presset på byggesaksbehandling moderat og kan håndteres som en sideordnet oppgave av administrasjonen.

SAKSVURDERING:

En ny arealplan for Kvalsund kommune bør ses i sammenheng med prosessen med sammenslåingen av Hammerfest/Kvalsund kommune. Administrasjonen tok derfor kontakt med Hammerfest kommune med tanke på et samarbeid om ny arealplan for den nye kommunen. Det ble avholdt et møte i Hammerfest den 3. februar, hvor temaet med arealplan og byggesaksbehandling ble vurdert og drøftet. Det var en omforent forståelse for behovet for et samarbeid og utarbeidelse av planverk.

Arealplan

Hammerfest kommune har i dag en oppdatert arealplan, men har likevel et behov for en revidering av gjeldende plan. I en kontekst av at kommunene skal slå seg sammen vil det være meget uheldig at arealplanene ikke har en oppdatert status. Problemstillingen vil være tydelig om den nye kommunen har størstedelen av sitt areal uten tilfredsstillende plan for arealdisponeringen.

Hammerfest har en egen planavdeling med både ressurser og kompetanse. Planavdelingen kan støtte Kvalsund kommune i utarbeidelsen av ny arealplan. Begge administrasjonene var enige om at det ville tjene den nye kommunen å komme i gang med arbeidet med ny plan så raskt som mulig, og at denne kan ferdigstilles innen 2019. Det ville være en realistisk målsetning for et slikt arbeid. Ressursbruken er estimert til om lag 1,5 MNOK over 2 år. Dette fordi det må nyttes i stor utstrekning konsulenter i utarbeidelsen av planen. Selve planarbeidet forutsettes ledet av planavdelingen i Hammerfest og styres av Kvalsund kommune. Kostnadene med dette arbeidet kan fordeles likt, dersom dette samtykkes av politisk myndighet. Saken tas også opp i Interimnemnda Hammerfest/Kvalsund for vurdering.

Byggesaksbehandling

Teknisk avdeling gjorde en mindre omorganisering og fikk på plass en driftsleder. Denne stillingen ble tildelt daværende byggesaksbehandler etter utlysning og intervjurunde. Følgene av dette ble en ledig stilling som byggesaksbehandler og denne har siden stått vakant. Rekruttering til en slik stilling er vanskelig. Kompetansen man søker er begrenset og lite tilgjengelig. Vurderingen er at det er bedre og mer rasjonelt å kjøpe denne tjenesten fra Hammerfest. Dette begrunnes utfra behov, og at kapasiteten er tilgjengelig i nabokommunen. Fagmiljøet i Hammerfest er bedre enn hva som kan oppnås i Kvalsund. Administrasjonen vil inngå en avtale om kjøp av nødvendige tjenester fra Hammerfest, i den hensikt å dekke

nødvendig byggesaksbehandling i Kvalsund. Dette vil gi totalt sett gi en bedre og rasjonell løsning for begge kommunene.

Rådmannens tilråding:

Kvalsund kommune vil fullføre arbeidet med ny arealplan innen 2019 i samarbeid med Hammerfest kommune. Det forutsettes at Hammerfest vil støtte planarbeidet med kompetanse og ressurser. Utgiftene til dette arbeidet deles mellom kommunene.

Behovet for byggesaksbehandling i Kvalsund kommune effektueres med kjøp av tjenester fra Hammerfest kommune.

For både arealplanarbeidet og byggesaksbehandling gis administrasjonen i oppgave å utarbeide avtaler med Hammerfest kommune med utgangspunkt i forannevnte forutsetninger.

Gunnar Lillebo
rådmann

SAKSFREMLEGG
KVALSUND KOMMUNE
Utviklingsutvalget

Saksbehandler: Gunnar Lillebo

Arkiv: 030

Arkivsaksnr.: 16/307

Saksnr.:	Utvalg	Møtedato
18/16	Formannskapet	29.04.2016
/	Rådet for eldre og funksjonshemmede	
27/16	Kommunestyret	19.05.2016
27/16	Kommunestyret	15.12.2016
27/16	Kommunestyret	
/	Naturforvaltningsutvalget	
18/16	Omsorgs- og oppvekstutvalget	12.05.2016
15/16	Utviklingsutvalget	10.05.2016
4/17	Formannskapet	02.02.2017
8/17	Utviklingsutvalget	23.02.2017
/	Kommunestyret	16.02.2017

REVIDERING AV DELEGERINGSREGLEMENTET 2016

Leders innstilling:

Kvalsund kommunestyre vedtar nytt delegeringsreglement. Nytt delegeringsreglement iverksettes med virkning fra fattet vedtak og delegasjonsreglement fra 25. april 2013 settes samtidig ut av kraft.

VEDLEGG:

- Delegeringsreglement for KK datert 25.4.2013
- Nytt delegeringsreglement for KK

SAKSOPPLYSNINGER:

Kommunestyre vedtok den 25. april 2013 gjeldende delegeringsreglement. Reglementet regulerer myndighet og ansvar tildelt fra kommunestyret til kommunale organer, utvalg og enkeltpersoner. Reglementet bør gjennomgås og revideres når nytt kommunestyre er etablert og fortrinnsvis innen ett år er omme. Dette for å stadfeste gitte delegasjoner og for å korrigere/rette opp forhold som ikke er tilpasset dagens situasjon.

SAKSVURDERING:

Kommunestyret er gitt oppgaver og ansvar av Staten i form av lover/forskrifter/vedtekter. Utgangspunktet for den makt og myndighet kommunestyret besitter er å finne i Kommune-loven § 6:

”Kommunestyret og fylkestinget er de øverste kommunale og fylkeskommunale organer. De treffer vedtak på vegne av kommunen eller fylkeskommunen så langt ikke annet følger av lov eller delegasjonsvedtak”

Kommunestyrets har rett og plikt til å bestemme hvordan makt skal utøves i kommuneorganisasjonen. Virkemiddelet er delegasjonsvedtak – derfor må kommunen ha et delegeringsreglement. Delegeringsreglementet er basert på kommunestyrets tillit til at de politiske utvalgene/styrene og rådmannen med administrasjonen, bruker sin delegerte kompetanse på en forsvarlig og god måte.

Delegasjon:

Når et organ tildeler kompetanse av en art som organet selv har, kalles kompetansetildelingen delegasjon. Det betyr at den man delegerer til, kan treffe beslutninger innenfor delegeringsvedtakets rammer på vegne av det delegerende organ, og med samme rettsvirkninger som om det var truffet av dette. Dersom en avgjørelse er truffet uten at kompetansen til å treffe avgjørelsen er til stede vil vedtaket lett kunne være ugyldig.

Hva innebærer det å delegere myndighet?

Det delegerende organ kan når som helst «tilbakekalle fullmakten» – oppheve delegeringsvedtaket. Det delegerende organ kan gi generelle eller konkrete instruksjoner om hvordan det underordnede organet skal avgjøre saker, eller det delegerende organ kan beslutte at det selv vil treffe avgjørelse i en bestemt sak som ligger innenfor rammen av et generelt delegeringsvedtak, med bindende virkning også for det underordnede organet. Det delegerende organet kan ta det underordnede organs vedtak opp til ny vurdering og omgjøre

dette i samme omfang som det kunne omgjort sitt eget vedtak. Delegasjon av myndighet betyr ikke fraskrivelse av ansvar.

Hvorfor har vi regler om delegasjon?

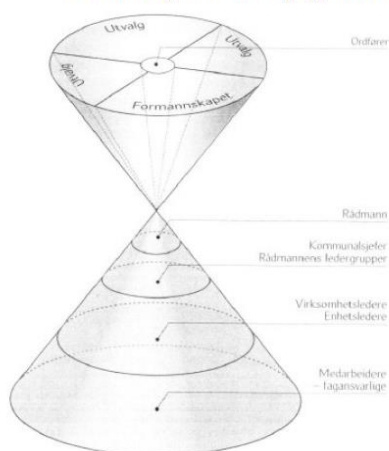
Grunnen til at man delegerer er for å kunne gjøre beslutningsprosesser og praktisk utøvelse av politisk og administrativt arbeid effektivitet, er det viktig å fordele arbeidsoppgaver og arbeidsbelastning på flere. Dette vil kunne gjøre arbeid og tjenester kommunen skal levere mer dynamisk og tidsriktig.

Delegasjon til riktig nivå og kompetanse vil i utgangspunktet sikre faglig gode og korrekte avgjørelser. Dette ivaretar at beslutninger treffes rettidig og tilpasset det formål avgjørelsen skal dekke. Delegasjon gir også forutsigbarhet i prosessen og sikrer likhet og forutsigbarhet ved behandlingen av saker. I tillegg gir dette også åpenhet til publikum, som sikrer at private parter og offentligheten er orientert om hvem som har kompetanse til å treffe beslutninger.

Prinsipp for delegasjon:

Kommuneorganiseringsen:

Delegering av myndighet fra politisk nivå til administrasjonen skal skje gjennom rådmannen



Politisk og administrativ delegering

Politisk delegering er:

- Kommunestyrets delegasjon til andre politiske organer
- Kommunestyrets delegasjon til administrasjonen

Administrativ delegering er:

- Rådmannens avgjørelsesmyndighet delegerert videre nedover i organisasjonen

Hvem omfattes av delegert myndighet?

Det er mange organer, utvalg, styrer og enkeltpersoner som omfattes av myndighet delegert fra kommunestyret. Følgende er omfattet av forslaget som legges fram til politisk behandling:

- Formannskapet
- Kontrollutvalget
- Valgstyret
- Oppvekst & omsorgsutvalget
- Utviklingsutvalget
- Naturforvaltningsutvalget
- Partssammensatt utvalg (Administrasjonsutvalget)
- Forhandlingsutvalget
- Klagenemnda
- Ordfører
- Rådmann
- Brannsjefen
- Kommunelege 1
- Barnevernet
- Mattilsynet
- Rådet for eldre og funksjonshemmede
- Ungdomsrådet

Rådmannen har tatt utgangspunkt i gjeldende delegeringsreglement og tilpasset dette i et nytt og mer omfattende delegeringsreglement. Det nye reglementet tar for seg de enkelte lovene som berører kommunen. Det kan være andre lover som også har relasjon til kommunestyrets makt og myndighet, men vil i såfall være av mindre betydning for utøvelse av en effektiv og god beslutningsprosess. Behovet for delegering av myndighet i slike lover kan ses som noe perifert og mindre hensiktsmessig.

Delegeringsreglementet som legges til behandling vil behandles i samtlige politiske råd og utvalg, før det endelig behandles i kommunestyret.

Rådmannens tilråding:

Kvalsund kommunestyre vedtar nytt delegeringsreglement. Nytt delegasjonsreglement iverksettes med virkning fra fattet vedtak og delegasjonsreglement fra 25. april 2013 settes samtidig ut av kraft.

Gunnar Lillebo
rådmann

SAKSFREMLEGG
KVALSUND KOMMUNE
Utviklingsutvalget

Saksbehandler: Kim Rydningen

Arkiv: 030

Arkivsaksnr.: 16/748

Saksnr.:	Utvalg	Møtedato
44/16	Formannskapet	29.09.2016
68/16	Kommunestyret	10.11.2016
2/17	Formannskapet	02.02.2017
2/17	Rådet for eldre og funksjonshemmede	08.02.2017
9/17	Utviklingsutvalget	23.02.2017
9/17	Omsorgs- og oppvekstutvalget	27.02.2017
/	Kommunestyret	16.02.2017

FORSKRIFT OM HUNDEHOLD, KVALSUND KOMMUNE

Leders innstilling:

Saken fremmes uten leders innstilling.

VEDLEGG:

- Forslag til forskrift om hundehold i Kvalsund kommune
- Uttalelse fra Trine Stenersen
- Uttalelse fra Turid Nikoline Olsen
- Uttalelse fra Alf Magne Kristensen
- Uttalelse fra Inger Lill Edvardsen
- Uttalelse fra Unni Irene Nilsen
- Innspill fra Stallogargo Grendelag
- Innspill fra Anna Mathisen
- Innspill fra Turid Olsen
- Innspill fra Fred Ole Holmen

SAKSOPPLYSNINGER:

Fra og med 2004 er alt lovverk som omfatter hund og hundehold samlet i en lov, hundeloven. Tidligere var lovverket spredt over forskjellige lover. I denne hundeloven er det gitt kommunen anledning til å utarbeide kommunale forskrifter på enkelte områder. Dette gjelder blant annet sikring av hund ved båndtvang i enkelte områder, ro og orden m.v, unntak fra sikringsregelen og i visse tilfeller sette vilkår for et visst antall hunder i en husholdning.

Det er kommunestyret som må vedta disse forskriftene. Forskriften kan inneholde mange forhold som berører hundehold. Dette kan omfatte ansvar, bregrensninger og lokale tilpasninger. Eksempelvis kan også den lokale forskriften si noe om antall hundet som tillates i boområder eller i en husholdning.

Skal det utarbeides forskrift skjer det etter bestemmelser i Forvaltningsloven (Kapitell VII. Om forskrifter). Det innebærer at det må utarbeides et forslag til forskrift som så sendes på høring til berørte parter. Det er kommunestyret som deretter behandler og vedtar forskriften. Skal forskriften bare gjøres gjeldende for å avgrensede områder i kommunen må det begrunnes hvorfor disse områdene er spesielle.

Kommunen kan innføre generelle eller geografiske begrensede forskrifter når det gjelder båndtvang i og ved boligområder, handleområder, kirkegårder m.m. Kommunen kan også fastsette båndtvang i utmark som blir brukt til tur og rekreasjonsområde. Dette skal imidlertid ikke gjøres i større grad enn nødvendig.

SAKSVURDERING:

Forslag til forskrift om hundehold i Kvalsund kommune har vært tilsendt befolkningen og lagt ut på sosiale medier og hjemmesiden.

I uttalelsene / klagene som er tilsendt kommunen i forbindelse med forskrift om hundehold fremkommer disse elementene i hovedsak:

- Ønske om definisjon av boligområde.
- Ønske om båndtvang hele året.
- Avklaring av hva som oppfattes som «unødig sjenanse»

- Ønske om definisjon av begrepet «kennel»
- Ønske om begrensning ved antall hunder som konstituerer «normalt hundehold»
- Innføring av krav til hundegård
- Ønske om at forskriftene også omfatter hyttefelt

Det er kommet inn totalt 5 høringsuttalelser og 4 innspill i forbindelse med forskriften.

Administrasjonens kommentarer til innspill fra høring

Ønsket om en definisjon av «boligområde» består i et behov for avklaring av hvilke områder som vil dekkes av ordlyden i forskriftens §§ 4 og 8. Høringsuttalelsen forespør eksempelvis om Fæg fjord, Repparfjord, Skaidi og Klubbukt er å anse som boligområder.

En definisjon av konseptet kan virke klargjørende, men samtidig vil man da være nødt til å definere en bebyggelsestetthet som konstituerer «boligområde». Antakelig vil dette ikke være formålstjenlig, da det er svært varierende hvor tett boligene står i kommunen. Man kan derfor ende med en definisjon som er svært vid, og derfor svært restriktiv, eller en definisjon som er for smal til å dekke et hensiktsmessig antall områder.

Innspillet om helårs båndtvang vil bety en endring av den fremlagte forskriftens § 4 «Båndtvang». Dette er en vurderingssak – endringen vil ikke ha store praktiske konsekvenser. I forskriftens § 4 er det presisert at det er helårs båndtvang i «*sentrum, i boligfelt, på idrettsanlegg, i lysløyper i bruksperiode, i utmark der bufe beiter og på kirkegårder.*». I tillegg er det lagt inn unntak fra båndtvang for: «*hunder i utførelse/virksom som gjeterhund; hunder i tjeneste eller under organisert trening; hunder som i følge med eier eller besitter benyttes under lovlig jakt eller jakthundtrening*».

Om paragrafen endres slik høringsuttalelsen etterspør – «I Kvalsund kommune er det båndtvang hele året», vil dette påvirke hundeeiere med hund, i perioden mellom 1. november og 30. mars, utenfor sentrum, boligfelt, idrettsanlegg, lysløyper i bruksperioder, beiteområder og kirkegårder, som *ikke* er i virke som gjeterhund, i tjeneste eller under organisert trening, eller benyttes til lovlig jakt eller jakthundtrening. I praksis betyr dette hundeeiere med hund i utmark utenfor båndtvangsperioden spesifisert i forskriftens § 4. I tillegg begrenses kommunens anledning til å innføre helårs båndtvang av Lov om hundehold § 6 «Sikring av hund ved båndtvang m.m.», hvor det blant annet heter:

«Båndtvang (...) kan ikke fastsettes i større grad enn nødvendig og slik at hensynet til de som ønsker å ferdes med løs hund også ivaretas i tilstrekkelig grad, både hva angår omfang og geografisk spredning.»

Derfor anbefaler administrasjonen at forskriftens § 4 beholder sin ordlyd.

Begrepet «unødig sjenanse» er subjektivt, og det synes uhensiktsmessig å skulle definere spesifikke kriterier. Hensikten med forskriftens § 8 må være å tillegge hundeeier et sosialt ansvar overfor sine naboer og andre berørte i et boligområde, heller enn å sette kunstige terskler for støy, beleiring og uro som en definisjon av «unødig sjenanse».

En definisjon av begrepet «kennel» kan inkluderes i forskriften. Begrepet kennel brukes vanligvis om kommersiell virksomhet knyttet til hundehold, eksempelvis i forbindelse med oppdrett eller hundehotell. Således kan én definisjon av kennel være «kommersiell virksomhet hvor eier/driftsansvarlig enten driver oppdrett av hund, eller tar inn hunder for pass på kortere eller lengre opphold mot godtgjørelse».

Merk at denne definisjonen ikke inkluderer steder som driver med omplassering av hund, som ofte tar inn hunder uten godtgjørelse. Om man ønsker å inkludere dette, vil definisjonen lyde «*kommersiell virksomhet hvor eier/driftsansvarlig driver oppdrett av hund, eller kommersiell eller veldedig virksomhet som tar inn hunder for kortere eller lengre opphold*». Om denne definisjonen inkluderes, bør det også legges inn en paragraf om at all kennelvirksomhet reguleres av, og derfor må godkjennes av, kommunen. I så tilfelle bør konkrete krav til kennelvirksomheten utarbeides.

Dersom det inkluderes en definisjon av «kennelvirksomhet» som beskrevet over, vil imidlertid § 8 «Hundehold i boligområder» svekkes noe. Hensikten er å regulere hundehold i boligområder slik at de ikke er til unødig sjenanse. Mens kennelvirksomhet, slik definisjonen står over, utvilsomt er til sjenanse i tettbebygde strøk, er det trolig at større hundegårder hvor hundene bor ute til enhver tid vil være en tilsvarende sjenanse for naboene. Paragrafen bør derfor utvides til «*kennelvirksomhet, og hundegårder som er hundenes primære oppholdssted, tillates ikke i boligområder*».

Det er også kommet inn et ønske om spesifikke krav til hundegårder i forskriftens § 8. Dette er, i stor grad, definert i Mattilsynets «Veileder for hundehold utendørs» av 15.05.2003. Innspillet inkluderer imidlertid elementer som ikke er med i Mattilsynets veileder. Forslaget i innspillet er at det stilles krav om hundegård ved hundehold av tre (3) hunder eller mer, samt at hundegården er forsvarlig utført og har et gjerde som er minimum to (2) meter høyt.

Kommunen har, jfr. Lov om hundehold av 07.04.2003 kap. 4 § 12, anledning til å «sette vilkår for å holde mer enn et bestemt antall voksne hunder i en husholdning eller på en eiendom». Terskelen på tre (3) hunder for krav om hundegård er ikke begrunnet i innspillet, og kan fort komme i konflikt med et eventuelt forbud mot hundegård i boligområder. Siden forslaget ikke er begrunnet er det usikkert hvorfor terskelen er satt, men det kan virke sannsynlig at det handler om opplevd utrygghet for forbipasserende og naboer til hundeholdere som lar flere hunder gå løs på egen eiendom.

Det kan derfor være hensiktsmessig å legge til et krav til hundeholdere om forsvarlig sikring av hunder også på egen eiendom, dersom de står ute, for å skjerme forbipasserende på allfarsvei. Det kan også stilles krav til hundegårder som *ikke* er det primære oppholdsstedet for hundene, jfr. forslaget lagt frem i innspillet. I så tilfelle bør det eventuelt også presiseres at slike hundegårder skal være avskjermet fra tilgrensende allfarsvei ved høyere vegg/gjerde.

Dette forslaget bør også sees i sammenheng med ønsket om begrensning av antall hunder som konstituerer «normalt hundehold». Det synes ikke naturlig å sette en definisjon av «normalt hundehold» i form av antall voksne hunder, da enhver slik terskel vil være kunstig og tilfeldig.

Ønsket om at forskriftenes bestemmelser også skal gjelde for hyttefelt må antas å stamme fra en forståelse av «boligområde» som noe annet enn «hyttefelt». Det synes uproblematisk å legge til «i hyttefelt» i forskriftens §§ 4 og 8.

Rådmannens tilråding:

Kvalsund kommunestyre vedtar fremlagte forskrift om hundehold i Kvalsund kommune.

Gunnar Lillebo
rådmann