






Tegnforklaring

Reguleringsplan PBL 2008

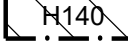
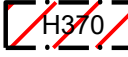
§12-5. Nr. 1 - Bebyggelse og anlegg



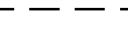




-  BE Energianlegg
-  BSB Småbåtanlegg i sjø og vassdrag
-  BKB Kombinert næring og fritids-/turistformål


§12-5. Nr. 2 - Samferdselsanlegg og teknisk infrastruktur

-  SKV Kjøreveg
-  SVT Annen veggrunn - tekniske anlegg

§12-6 - Hensynssoner

-  H140 Frisikt
-  Høyspenningsanlegg (inkl høyspentkabler)


- #### Linjesymbol
-  RpGrense
 -  RpFormålGrense
 -  Byggegrense
 -  Bebyggelse som forutsettes fjernet
 -  Frisiktlinje
 -  RpSikringGrense
 -  RpFareGrense

- #### Punktsymboler
-  Avkjørsel - både inn og utkjøring

Kartopplysninger

Kilde for basiskart: FKB
 Dato for basiskart: 11.12.2019
 Koordinatsystem: ETRS89.UTM-35N
 Høydegrunnlag: NN2000

Ekvidistanse: 1m
 Kartmålestokk: 1:500 m






Hammerfest kommune

Detaljregulering for
Hammerfest Rorbuer

Med tilhørende reguleringsbestemmelser

Arealplan-ID:
5406_20190003

Forslagsstiller:
Hammerfest Rorbuer AS

SAKSBEHANDLING ETTER PLAN- OG BYGNINGSLOVEN		SAKS-NR	DATO	SIGN
Dato	Revisjon			
Dato	Revisjon			
Dato	Revisjon			
Kommunestyret sitt vedtak				
Ny 2. gang behandling				
Offentlig ettersyn fra til				
2. gangs behandling				
Offentlig ettersyn fra til				
1. gangs behandling				
Kunngjøring av oppstart av planarbeid				
02.12.19				
Oppstartsmøte				
06.11.19				
PLANEN ER UTARBEIDET AV:		TEGNNR.	DATO	SIGN.
			25.02.2020	KISV
Det bekreftes at planen er i samsvar med kommunestyrets vedtak av				
			Dato	Plansjef

Ramboll Norge AS, avd. Alta
 78 44 92 22 - alta@ramboll.no
 Prosjektnr. 1350038254